

HOTĂRÂRE

privind înscrierea unor spații verzi în „Registrul local
al spațiilor verzi din municipiul Bistrița”

Consiliul local al municipiului Bistrița, întrunit în ședința ordinară, în data de

_____ având în vedere:

Referatul de aprobare nr. 104826/03.12.2021 al Primarului municipiului Bistrița;

Raportul nr. 104486/02.12.2021 al Direcției administrație publică, juridic;

Avizul _____ /2021 al Comisiilor reunite de specialitate ale Consiliului local al municipiului Bistrița;

Hotărârea nr. 134/28.08.2018 a Consiliului local al municipiului Bistrița privind aprobarea înscrierii în „Registrul local al spațiilor verzi din Municipiul Bistrița”, a terenurilor degradate identificate prin lucrarea cadastru spațiilor verzi, având nr. cad. 81504, cad. 76835, cad. 76813, cad. 81914 și cad. 83018, care fac obiectul unor proiecte finanțate din fonduri europene;

Procesul verbal nr. 101812 / 23.11.2021 al Comisiei de verificare și efectuare de propuneri înscriere spații verzi în „Registrul local al spațiilor verzi din municipiul Bistrița

prevederile Legii nr.24/2007 privind reglementarea și administrarea spațiilor verzi din intravilanul localităților, republicată, cu modificările și completările ulterioare;

prevederile Ordinului Ministrului dezvoltării, lucrărilor publice și locuințelor nr.1549/2008 privind aprobarea Normelor tehnice pentru elaborarea Registrului local al spațiilor verzi din intravilanul localităților, cu modificările și completările ulterioare;

în temeiul art.129 alin.(1) și alin.(14), art. 139 alin.(1) din Ordonanța de Urgență a Guvernului României nr.57/2019 privind Codul administrativ, cu modificările și completările ulterioare

HOTĂRĂȘTE:

ART.1. – (1) Se aprobă înscrierea unor spații verzi în „Registrul local al spațiilor verzi din Municipiul Bistrița”, totalizând o suprafață de 2394632.0485 mp, în sistem informatic, constituit din planuri, date și informații în format digital, situate în intravilanul municipiului Bistrița și a localităților componente, cuprinse în anexă, parte integrantă a prezentei hotărâri.

ART.2. – (1) Registrul local al spațiilor verzi din Municipiul Bistrița cuprinde spații verzi, arbori, și terenuri degradate ce pot fi reabilitate ca spații verzi, arbori izolați și grup arbori.

(2) „Registrul local al spațiilor verzi din Municipiul Bistrița” se actualizează și completează pe baza verificării, identificării și măsurării suprafețelor de spații verzi și a arborilor, raportat și la investițiile derulate și finalizate în Municipiul Bistrița.

ART.3. - Primarul municipiului Bistrița prin Direcția Administrație Publică, Juridic, Direcția de Servicii Publice Bistrița, Arhitectul Șef al municipiului Bistrița, Direcția Integrare

Europeană, Direcția Tehnică, Direcția Patrimoniu și Poliția Locală a municipiului Bistrița, va aduce la îndeplinire prezenta hotărâre.

ART.4. - Prezenta hotărâre a fost adoptată de Consiliul local al municipiului Bistrița în ședință ordinară, cu respectarea art.139, alin.1 din Ordonanța de urgență a Guvernului României nr.57/2019 privind Codul administrativ, respectiv cu un număr de ____ voturi „pentru”, de ____ voturi „împotrivă” și ____ abțineri, din ____ consilieri prezenți.

ART.5. – Secretarul municipiului, prin Compartimentul pregătire documente, contencios, va comunica prezenta hotărâre:

- Direcției Administrație Publică, Juridic;
- Direcției de Servicii Publice Bistrița;
- Arhitectului șef al municipiului Bistrița;
- Direcției Integrare Europeană;
- Direcției Tehnice;
- Direcției Patrimoniu;
- Poliției Locale a municipiului Bistrița;
- Primarului Municipiului Bistrița;
- Instituției Prefectului - Județul Bistrița-Năsăud cu sediul în municipiul Bistrița, Piața Petru Rareș nr.1.

**PROIECT DE HOTĂRÂRE ÎNIIAT DE
PRIMAR**

IOAN TURC

**AVIZAT DE LEGALITATE
SECRETAR**

FLOARE GAFTONE

*Obs. se va competa
cu p.d.v. privind petiția
105694/03.12.2021. a As.
Bistrița civică*

Bistrița la _____


Nr. _____

Prezenta hotărâre se adoptă cu votul majorității consilierilor locali în funcție
M.G./2ex.

ANEXĂ

la Hotărârea nr. _____/_____
a Consiliului local al minicipiului Bistrița

LOCALIZARE spatii verzi	SUPRAFATA mp
Parc Regele Mihai I al Romaniei	36059.7711
Piata Mica	808.2125
CN L Rebreanu	21875.7286
Complex muzeal Bistrita Nasaud	3817.7274
Spatiu verde Gen Gr. Balan nr. 2-18	2016.6789
Parc Str. A. Iancu	5046.1786
Policlinica jud	1208.0134
Parc "Casa Alba" Intr. Violetelor	2048.3348
Loc joaca Str. Libertatii	746.5114
Str. 1 Decembrie nr. 1-2	403.7582
Sere si pepiniera PMB Str. V. Babes	12115.4439
Parc Industrial	7966.3176
Cimitir "american" Drum Cetatii	7085.6271
Liceul Tehnologic Agricol Bistrița	33460.0055
Padurea parc Schullerwald	335869.1041
Teren sport Sigmoid	5986.9299
Wonderland fara teren Cf 83018	1800105.9384
Cimitir ortodox Slatinita	8693.0821
Sens Panait Cerna	1056.1774
Piata Petru Rares	2159.7738
Str. Zorilor- Str. E. Teodoroiu	140.7106
Cimitir ortodox Sigmoid	11445.9767
Str. Sec. nr. 9 Viisoara	5877.0601
Cimitir evanghelic Sigmoid	5725.6679
Cimitir ortodox Viisoara	11884.5078
Cimitir evanghelic Viisoara	13026.1865
Cimitir ortodox Sarata	12485.6023
Cimitir evreiesc Bistrita	8558.4294
Cimitir evanghelic Ghinda	6624.3657
Cimitir ortodox Ghinda	14637.5727
Cimitir evanghelic Unirea	9791.5245
Spatiu verde central bdul. Republicii	5905.1296
TOTAL	2394632.0485



ANEXĂ
la Hotărârea nr. 1
a Consiliului local al municipiului Bistrița

2

3

1

Legend

- ARBORI_
- SPATII_VERZI_

- 1. Parc Regele Mihai I al Romaniei
- 2. Piata Mica
- 3. Str. Zorilor-Str. E. Teodoroiu

1:2,300



ANEXĂ
la Hotărârea nr. _____ / _____
a Consiliului local al municipiului Bistrița



Legend

- ARBORI_
- SPATII_VERZI_

- 1. CN L Rebreanu
- 2. Spatiu verde central bdul. Republicii

1:2,500



ANEXĂ
la Hotărârea nr. /
a Consiliului local al municipiului Bistrița

1

2

1. Complex muzeal Bistrița Nasaud
2. Spațiu verde Gen Gr. Balan nr. 2-18

Legend

- ARBORI_
- SPATII_VERZI_

1:800



ANEXĂ
la Hotărârea nr. ____ / ____
a Consiliului local al municipiului Bistrița



Parc Str. A. Iancu


Legend

- ARBORI_
- SPATII_VERZI_

1:800



ANEXĂ
la Hotărârea nr. _____ / _____
a Consiliului local al municipiului Bistrița



Policlinica judeteana

Legend

- ARBORI_
- SPATII_VERZI_

1:400



ANEXĂ
la Hotărârea nr. _____ / _____
a Consiliului local al municipiului Bistrița



Parc "Casa Alba" Intr. Violetelor

Legend

- ARBORI_
- SPATII_VERZI_

1:500



ANEXĂ
la Hotărârea nr. _____ / _____
a Consiliului local al municipiului Bistrița



Loc joaca Str. Libertatii

Legend

- ARBORI_
- SPATII_VERZI_

1:500



ANEXĂ
la Hotărârea nr. /
a Consiliului local al municipiului Bistrița



Str. 1 Decembrie nr. 1-2

Legend

- ARBORI_
- SPATII_VERZI_

1:400



ANEXĂ
la Hotărârea nr. _____ / _____
a Consiliului local al municipiului Bistrița



Legend

- ARBORI_
- SPATII_VERZI_

Sere si pepiniera PMB Str. V. Babes

1:1,250





ANEXĂ
la Hotărârea nr. _____ / _____
a Consiliului local al municipiului Bistrița



Cimitir "american" Drum Cetatii

Legend

- ARBORI_
- SPATII_VERZI_

1:800



ANEXĂ
la Hotărârea nr. /
a Consiliului local al municipiului Bistrița



Liceul Tehnologic Agricol Bistrița

Legend

- ARBORI_
- SPATII_VERZI_

1:2,000



ANEXĂ
la Hotărârea nr. /
a Consiliului local al municipiului Bistrița



Padurea parc Schullerwald

Legend

- ARBORI_
- SPATII_VERZI_

1:5,000



ANEXĂ
la Hotărârea nr. /
a Consiliului local al municipiului Bistrița

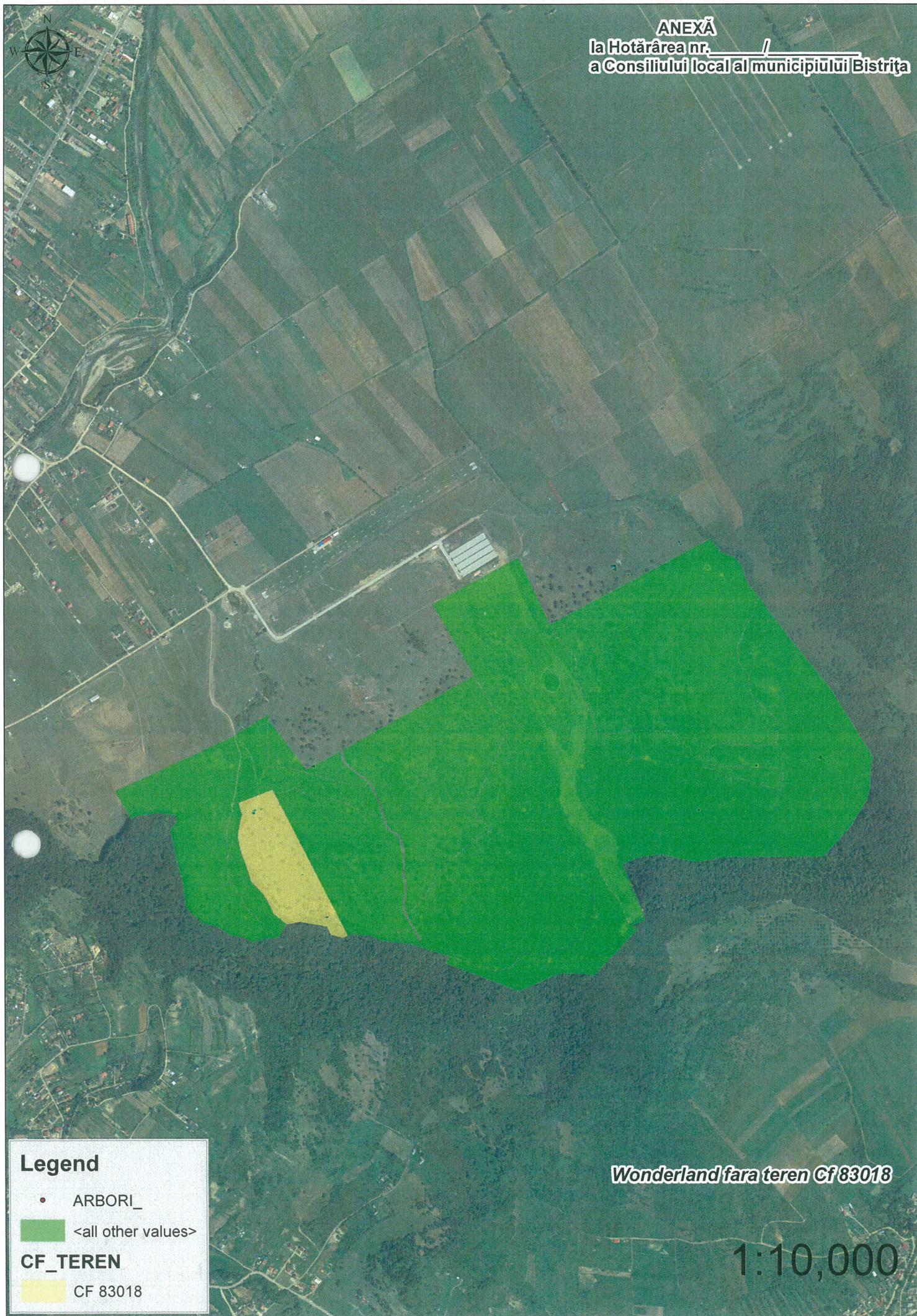


Teren sport Sigmir

Legend

 SPATII_VERZI_

1:1,500



ANEXĂ
la Hotărârea nr. /
a Consiliului local al municipiului Bistrița

Legend

- ARBORI_
- <all other values>

CF_TEREN

- CF 83018

Wonderland fara teren Cf 83018

1:10,000



ANEXĂ
la Hotărârea nr. /
a Consiliului local al municipiului Bistrița



Cîmîtir ortodox Slatinița

Legend

 SPATII_VERZI_

1:3,000



ANEXĂ
la Hotărârea nr. /
a Consiliului local al municipiului Bistrița



Sens Panait Cerna

Legend

 SPATII_VERZI_

1:800



ANEXĂ
la Hotărârea nr. /
a Consiliului local al municipiului Bistrița



Piața Petru Rares

Legend

- ARBORI_
- SPATII_VERZI_

1:500



ANEXĂ
la Hotărârea nr. /
a Consiliului local al municipiului Bistrița

Cimitir ortodox Sigmir

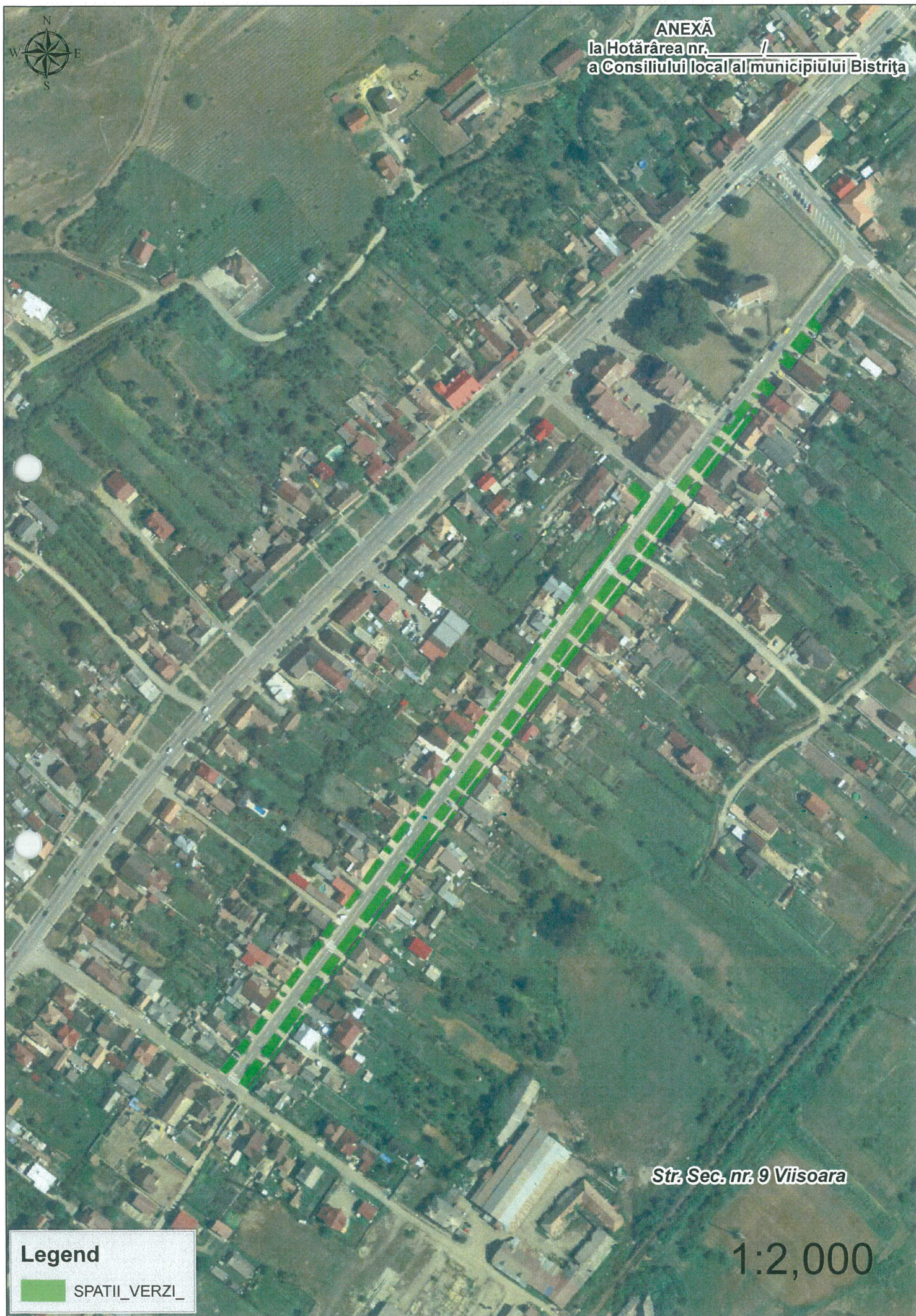
Legend

SPATII_VERZI_

1:2,000



ANEXĂ
la Hotărârea nr. /
a Consiliului local al municipiului Bistrița



Str. Sec. nr. 9 Viisoara

Legend

 SPATII_VERZI_

1:2,000



ANEXĂ
la Hotărârea nr. /
a Consiliului local al municipiului Bistrița

Cimitir evanghelic Sigmir

1:3,000

Legend

SPATII_VERZI_



ANEXĂ
la Hotărârea nr. /
a Consiliului local al municipiului Bistrița

Legend

- ARBORI_
- SPATII_VERZI_

1. Cimitir ortodox Viisoara
2. Cimitir evanghelic Viisoara

1:3,000




ANEXĂ
la Hotărârea nr. /
a Consiliului local al municipiului Bistrița

Legend

- ARBORI_
- SPATII_VERZI_

Cimitir ortodox Sarata

1:2,500



ANEXĂ
la Hotărârea nr. /
a Consiliului local al municipiului Bistrița

Cimitir evreiesc Bistrița

Legend

- ARBORI_
- SPATII_VERZI_

1:2,500



ANEXĂ
la Hotărârea nr. /
a Consiliului local al municipiului Bistrița



Cimitir evanghelic Ghinda

Legend

- ARBORI_
- SPATII_VERZI_

1:2,000



ANEXĂ
la Hotărârea nr. /
a Consiliului local al municipiului Bistrița



Cimitir ortodox Ghinda

Legend

- ARBORI_
- SPATII_VERZI_

1:2,000



ANEXĂ
la Hotărârea nr. _____ / _____
a Consiliului local al municipiului Bistrița



Legend

- ARBORI_
- SPATII_VERZI_

Cimitir evanghelic Unirea

1:1,250

REFERAT DE APROBARE

Potrivit art.129 alin.(1) și alin.(14), art. 139 alin.(1) din Ordonanța de Urgență a Guvernului României nr.57/2019 privind Codul administrativ, cu modificările și completările ulterioare, Consiliul local are inițiativă și hotărăște, în condițiile legii, în toate problemele de interes local.

Prin Hotărârea Consiliului Local al municipiului Bistrița nr. 134/28.08.2018 au fost înscrise în Registrul local al spațiilor verzi din municipiul Bistrița suprafețele de teren identificate cu nr cad. : 81504 – în Viisoara, 76835, 76813 în Ghinda, 83018 în Unirea (Wonderland) și 81914 în Bistrița (Subcetate), care fac obiectul unor proiecte finanțate din fonduri europene în suprafață de **98313.6077 mp.**

Pe baza identificărilor și măsurărilor efectuate în teren, a propunerilor comisiei care verifică și propune înscrierea spațiilor verzi în „Registrul local al spațiilor verzi din municipiul Bistrița”, comisia numită prin Dispoziția Primarului municipiului Bistrița nr. 253/09.08.2021 urmare a sesiunii din data de 23.11.2021, se propune înscrierea în registrul local a suprafeței de 2394632.0485 mp.

Registrul local al spațiilor verzi din Municipiul Bistrița se va actualiza și completa în continuare, în măsura identificării, verificării și măsurării spațiilor verzi și a arborilor, raportat și la investițiile derulate și finalizate în Municipiul Bistrița.

Având în vedere cele de mai sus, precum și prevederile Legii nr. 24/2007 privind reglementarea și administrarea spațiilor verzi din intravilanul localităților, republicată, cu modificările și completările ulterioare și ale Ordinului nr.1549/2008 privind aprobarea Normelor tehnice pentru elaborarea Registrului local al spațiilor verzi din intravilanul localităților, cu modificările și completările ulterioare, autoritățile administrației publice locale au obligația de a ține evidența spațiilor verzi de pe teritoriul unității administrativ-teritoriale prin constituirea Registrelor locale ale spațiilor verzi, pe care le actualizează ori de câte ori intervin modificări.

Propun:

Aprobarea Proiectului de hotărâre privind înscrierea unor spații verzi în "Registrul local al spațiilor verzi din municipiul Bistrița", în forma prezentată.

Primarul municipiului Bistrița
Ioan Turc



PRIMĂRIA MUNICIPIULUI BISTRIȚA

Bistrița - 420040, Piața Centrală, nr. 6, Bistrița - Năsăud
E-mail: primaria@municipiulbistrita.ro <http://www.primariabistrita.ro>
Telefonul cetățeanului 0800-080033, Telefon 0263-223923/224706, Fax 0263-231046

Comisia care verifică și propune înscrierea spațiilor verzi în „Registrul local al spațiilor verzi din Municipiul Bistrița” în vederea aprobării prin hotărâre a consiliului local
Nr. 101812 / 23.11.2021

PROCES VERBAL

Încheiat astăzi, 23.11.2021, în ședința Comisiei care verifică și propune înscrierea spațiilor verzi în „Registrul local al spațiilor verzi din Municipiul Bistrița” în vederea aprobării prin hotărâre a consiliului local

Lucrările ședinței comisiei, care verifică și propune înscrierea spațiilor verzi în „Registrul local al spațiilor verzi din Municipiul Bistrița” în vederea aprobării prin hotărâre a consiliului local, din data de 23.11.2021 se desfășoară în sala mare, începând cu orele 10:00.

Comisia care verifică și propune înscrierea spațiilor verzi în „Registrul local al spațiilor verzi din Municipiul Bistrița” a fost convocată prin grija secretariatului acesteia în scris, prin e-mail.

Pentru ședință a fost întocmită informarea nr. 101812/22.11.2021 privind inventarierea spațiilor verzi din Municipiul Bistrița, propuse a fi incluse în Registrul local al spațiilor verzi, planuri și exemplificări de Fișă a spațiilor verzi și Fișa arborilor, generate din baza de date care gestionează Registrul local al spațiilor verzi, transmise prin we-transfer membrilor comisiei în data de 22.11.2021.

Prezența este făcută de domnul primar Ioan Turc, prin apel nominal. La ședință sunt prezenți 13 membri titulari, 0 înlocuitori pentru președintele comisiei-d-nul Ioan Peteleu, 1 invitat, în persoana d-nului Marius Bălan.

Domnul Marius Bălan propune comisiei, amenajarea unui parc în jurul Bisericii Ortodoxe Viișoara dar și introducerea în Registrul local al spațiilor verzi a scuarului din Bulevardul Republicii, Piața Centrală și arborii aferenți aliniamentelor stradale, după care se retrage.

Domnul primar Ioan Turc, sublinează importanța existenței Registrului spațiilor verzi pentru autoritatea locală și enumeră cele 35 de locații/spații verzi, propuse a fi introduse în Registrul local al spațiilor verzi, pe baza identificărilor și măsurărilor realizate în teren, în conformitate cu arealele stabilite de comisia care verifică și propune înscrierea spațiilor verzi în Registrul local al spațiilor verzi, numită prin Dispoziția Primarului nr. 253/09.08.2021.

Fiecare locație în parte este prezentată comisiei, de către doamna Gabriela Mileșan, grafic prin intermediul software ArcGIS, fiind analizată, de către comisie, fiecare suprafață de spațiu verde. Pentru efectuarea identificărilor au fost utilizate date și informații din lucrarea „Sistem informațional specific domeniului imobiliar edilitar și de constituire a băncilor de date urbane în Municipiul Bistrița”, efectuată pe intravilanul Municipiului Bistrița, din lucrarea „Cadastrul spațiilor verzi” și din lucrarea „Cadastrul general” pe zonele unde sunt spații verzi.

Propuneri de completare venite din partea membrilor comisiei:

- În Wonderland se dorește amplasarea unui parc cu panouri fotovoltaice, ulterior realizându-se, dacă este posibil, includerea suprafeței afectate de proiectului de amplasare al panourilor fotovoltaice în Registrul local al spațiilor verzi.
- Includerea în registru a scuarului din Bulevardul Republicii, după realizarea măsurătorilor în teren cu aparatura din dotare.
- Continuarea lucrărilor de identificare, măsurare, reprezentare a spațiilor verzi respectiv inventarierea arborilor existenți, etapizat pe zone, pe tot cuprinsul Municipiului Bistrița, având prioritate arealele unde sunt finalizate proiectele de investiții.
- Pentru arbori, se va continua inventarierea și includerea în baza de date a informațiilor de detaliu privind vegetația existentă, speciile, numărul și tipul de arbori dar și a indicilor cantitativi și calitativi, obținuți urmare scanărilor ce se vor realiza cu aparatul achiziționat.
- Propunerile domnului Marius Bălan, vor fi avute în vedere în următoarele ședințe ale comisiei, pe măsura realizării lucrărilor de identificare, măsurare și inventariere la locațiile indicate.
- Propunerea domnului primar Ioan Turc de includere în Registrul local al spațiilor verzi a P-ței Centrale - Biserica Evanghelică, după ce se vor realiza studiile necesare și lucrări de măsurare și inventariere.
- Propunerea domnului Cristian Țetcu, de includere în Registrul local al spațiilor verzi, a terenurilor inundabile, a spațiilor verzi și a arborilor aferenți malurilor Râului Bistrița, se va concretiza urmare discuțiilor ce se vor purta cu reprezentanții Administrației Apelor Române, Administrația Bazinală de apă Someș-Tisa, Sistemul de Gospodărire a Apelor Bistrița-Năsăud, raportat la prevederile Legii Apelor nr. 107/1996, cu modificările și completările ulterioare și în baza realizării lucrărilor de identificare, măsurare și inventariere.

Se supune la vot și se votează includerea în Registrul local al spațiilor verzi a spațiilor verzi propuse, cu 12 voturi pentru și o abținere.

Comisia de verificare și efectuare de propuneri de înscriere a spațiilor verzi în "Registrul local al spațiilor verzi din municipiul Bistrița"

PETELEU IOAN —

STAN CĂLIN —

COCEȘIU LILIANA ALUNIȚA —

MILEȘAN GABRIELA —

IONESCU ALINA —

POPESCU LIANA —

MERCAN SILVIU —

TIMIȘ-VARGA ANA-MARIA —

MORAR ZORICA —

MORARI ANDREI —

BURDUHOS GEORGETA —

BĂLAN RAVECA —

ȚETCU CRISTIAN —

BERTESCU RAREȘ CIPRIAN —



PRIMĂRIA MUNICIPIULUI BISTRIȚA

Bistrița - 420040, Piața Centrală, nr. 6, Bistrița - Năsăud
E-mail: primaria@municipiulbistrita.ro <http://www.primariabistrita.ro>
Telefonul cetățeanului 0800-080033, Telefon 0263-223923/224706, Fax 0263-231046

DIRECȚIA ADMINISTRAȚIE PUBLICĂ JURIDIC SERVICIUL CADASTRU ȘI REVENDICĂRI IMOBILIARE NR. 104486/02.12.2021

RAPORT

spații verzi propuse pentru înscrierea în
"Registrul local al spațiilor verzi din municipiul Bistrița"

În conformitate cu prevederile Legii nr. 24/2007 privind reglementarea și administrarea spațiilor verzi din intravilanul localităților, republicată, cu modificările și completările ulterioare și ale Ordinului nr.1549/2008 privind aprobarea Normelor tehnice pentru elaborarea Registrului local al spațiilor verzi din intravilanul localităților, cu modificările și completările ulterioare, autoritățile administrației publice locale au obligația de a ține evidența spațiilor verzi de pe teritoriul unității administrativ-teritoriale prin constituirea Registrelor locale ale spațiilor verzi, pe care le actualizează ori de câte ori intervin modificări.

Registrul local al spațiilor verzi se constituie ca o componentă a unui sistem informațional de evidență și inventariere sistematică a terenurilor din intravilanul localităților. Inventarierea spațiilor verzi se realizează sub aspect tehnic, economic și juridic, precum și sub aspectul descrierii și stabilirii caracteristicilor cantitative și calitative ale vegetației de pe aceste terenuri.

Registrul cuprinde date, informații și planuri privind identificarea terenurilor definite ca spații verzi și a celor degradate, posibil a fi reabilitate ca spații verzi, cu identificarea speciilor de arbori și a stării de viabilitate a vegetației de pe aceste terenuri, a caracteristicilor, a indicilor de cantitate și calitate aferenți.

Prin registrul spațiilor verzi se inventariază: spații verzi publice cu acces nelimitat-parcuri, grădini, scuaruri, fâșii plantate; spații verzi publice cu folosință specializată (grădini botanice și zoologice, muzee în aer liber, parcuri expoziționale, zone ambientale și de agrement pentru animalele dresate în spectacolele de circ; aferente dotărilor publice- creșe, grădinițe, școli, unități sanitare sau de protecție socială, instituții, edificii de cult, cimitire; baze sau parcuri sportive pentru practicarea sportului de performanță); spații verzi pentru agrement- baze de agrement, poli de agrement, complexuri și baze sportive; spații verzi pentru protecția lacurilor și cursurilor de apă; culoare de protecție față de infrastructura tehnică; păduri de agrement; pepiniere și sere.

La identificarea spațiilor verzi și a arborilor au fost utilizate și informații din lucrarea Sistem Informațional Informațional Specific Domeniului Imobiliar Edilitar și de constituire a Băncilor de Date Urbane în Municipiul Bistrița, efectuată pe intravilanul Municipiului Bistrița și informații din lucrarea "Cadastru General" pentru zonele în care a fost realizată.

Prin Hotărârea Consiliului Local al municipiului Bistrița nr. 134/28.08.2018 au fost înscrise în Registrul local al spațiilor verzi din municipiul Bistrița suprafețele de teren identificate cu nr cad. : 81504 – în Viisoara, 76835, 76813 în Ghinda, 83018 în Unirea (Wonderland) și 81914 în Bistrița (Subcetate), care fac obiectul unor proiecte finanțate din fonduri europene în suprafață de **98313.6077 mp**.

Pe baza identificărilor și măsurărilor efectuate în teren, în cadrul sesiunii din data de 23.11.2021, a comisiei care verifică și propune înscrierea spațiilor verzi în „Registrul local al spațiilor verzi din municipiul Bistrița”, comisia numită prin Dispoziția Primarului municipiului

Bistrița nr. 253/09.08.2021, a aprobat cu majoritate de voturi propunerea de înscriere în registru a suprafeței de **2394632.0485 mp**, respectiv:

LOCALIZARE	SUPRAFATA mp
Parc Regele Mihai I al Romaniei	36059.7711
Piata Mica	808.2125
CN L Rebreanu	21875.7286
Complex muzeal Bistrita Nasaud	3817.7274
Spatiu verde Gen Gr. Balan nr. 2-18	2016.6789
Parc Str. A. Iancu	5046.1786
Policlinica jud	1208.0134
Parc "Casa Alba" Intr. Violetelor	2048.3348
Loc joaca Str. Libertatii	746.5114
Str. 1 Decembrie nr. 1-2	403.7582
Sere si pepiniera PMB Str. V. Babes	12115.4439
Parc Industrial	7966.3176
Cimitir "american" Drum Cetatii	7085.6271
Liceul Tehnologic Agricol Bistrita	33460.0055
Padurea parc Schullerwald	335869.1041
Teren sport Sigmir	5986.9299
Wonderland fara teren Cf 83018	1,800105.9384
Cimitir ortodox Slatinita	8693.0821
Sens Panait Cerna	1056.1774
Piata Petru Rares	2159.7738
Str. Zorilor- Str. E. Teodoroiu	140.7106
Cimitir ortodox Sigmir	11445.9767
Str. Sec. nr. 9 Viisoara	5877.0601
Cimitir evanghelic Sigmir	5725.6679
Cimitir ortodox Viisoara	11884.5078
Cimitir evanghelic Viisoara	13026.1865
Cimitir ortodox Sarata	12485.6023
Cimitir evreiesc Bistrita	8558.4294
Cimitir evanghelic Ghinda	6624.3657
Cimitir ortodox Ghinda	14637.5727
Cimitir evanghelic Unirea	9791.5245
Spatiu verde central bdul. Republicii	5905.1296
TOTAL	2394632.0485

Registrul local al spațiilor verzi din Municipiul Bistrița se va actualiza și completa în continuare, în măsura identificării, verificării și măsurării spațiilor verzi și a arborilor, raportat și la investițiile derulate și finalizate în Municipiul Bistrița.

Registrul local al spațiilor verzi din Municipiul Bistrița conține reprezentarea grafică a spațiilor verzi și a arborilor localizați și verificați în teren, precum și atributele cantitative și calitative prevăzute de legislația în vigoare, care sunt gestionate de software ArcGIS, conform planurilor anexate.

**DIRECTOR EXECUTIV
DUMITRU-MATEI CINCEA**



**ȘEF SERVICIU
GABRIELA MILEȘAN**

